



MĚSTSKÝ ÚŘAD ČESKÁ TŘEBOVÁ

Staré náměstí 78, 560 02 Česká Třebová

Toto rozhodnutí nabylo právní moci

dne 6.3.2018



VÁŠ DOPIS ZNAČKA : -
ZE DNE : 08.12.2017
NAŠE ZNAČKA (č. j.) : MUCT/30092/2017/ZPR/LIB/1776-6
SPISOVÁ ZN. : MUCT/30992/2017/ZPR/LIB/1776
POČET LISTŮ : 3
POČET LIST. PŘÍLOH : 3
POČET SVAZKŮ : -
SPISOVÝ ZNAK : 246.10
SKARTAČNÍ Znak/lhůta : V/5

Vodohospodářský rozvoj a výstavba a.s.
Nábřeží 90/4
150 00 Praha 5

ODBOR : životního prostředí
ODDĚLENÍ :
VYŘIZUJE : Mgr. Libuše Bartošová
TEL : 465500184
E-MAIL : epodatelna@ceska-trebova.cz

DATUM : 14.02.2018
ID datové schránky : bhqbzrn

ROZHODNUTÍ

Městský úřad Česká Třebová jako místně příslušný orgán ochrany přírody a krajiny podle § 11 zákona č. 500/2004 Sb., správní řád, v platném znění (dále jen „správní řád“) a věcně příslušný podle § 75 odst. 1 písm. a) a § 76 odst. 1 písm. a) zákona ČNR č. 114/1992 Sb., o ochraně přírody a krajiny, v platném znění (dále jen „zákon“), na základě žádosti, kterou podalo Povodí Labe, státní podnik, Víta Nejedlého 951/8, Slezské předměstí, 500 03 Hradec Králové, IČO 70890005, zastoupené společností Vodohospodářský rozvoj a výstavba a.s., Nábřeží 90/4, 150 00 Praha 5, IČO 47116901 (dále jen „žadatel“), ve věci povolení ke kácení čtyř olší a osmi jasanů rostoucích na pozemku p. č. 3521/3 v k. ú. Česká Třebová, jedné olše, jednoho jasanu a jednoho javoru na pozemku p. č. 1037/14 v k. ú. Česká Třebová, jedné slivoně švestky a dvou javorů mlčů na pozemku p. č. 3521/10 v k. ú. Česká Třebová a ve věci uložení náhradní výsadby ke kompenzaci ekologické újmy vzniklé pokácením dřevin, provedl řízení a rozhodl takto:

I. povoluje

podle § 8 odst. 1 zákona žadateli kácení 5 /pěti/ olší lepkavých (*Alnus glutinosa*) o obvodech kmene 157 cm, 94 + 94 cm (dvojkmen), 126 + 126 cm (dvojkmen), 157 + 63 cm (dvojkmen) a 94 cm, 8 /osmi/ jasanů ztepilých (*Fraxinus excelsior*) o obvodech kmene 97 + 47 cm (dvojkmen), 95 cm, 252 cm, 126 cm, 95 cm, 126 cm, 95 cm, 126 cm a 235 cm rostoucích na pozemku p. č. 3521/3 v katastrálním území Česká Třebová, 1 /jedné/ olše lepkavé (*Alnus glutinosa*) o obvodu kmene 157 cm a 1 /jednoho/ jasanu ztepilého (*Fraxinus excelsior*) o obvodu kmene 95 cm a 1 /jednoho/ javoru mlče (*Acer platanoides*) o obvodu kmene 126 cm na pozemku p. č. 1037/14 v katastrálním území Česká Třebová, 1 /jedné/ slivoně švestky (*Prunus domestica*) o obvodu kmene 88 cm, jedné olše (*Alnus glutinosa*) o obvodu kmene

126 + 95 cm (dvojkmen) a 2 /dvou/ dubů letních (*Quercus robur*) o obvodech kmenů 90 cm a 80 cm na pozemku p. č. 3521/10 v katastrálním území Česká Třebová, obci Česká Třebová.

Kácení dřevin bude provedeno v období vegetačního klidu po nabytí právní moci tohoto rozhodnutí. Žadatel písemně oznámí orgánu ochrany přírody datum kácení dřevin nejpozději do 15 dnů od provedení kácení.

II. u k l á d á

podle § 9 odst. 1 zákona žadateli provedení náhradní výsadby ke kompenzaci ekologické újmy vzniklé pokácením dřevin.

Na vlastní náklady provede výsadbu 16 ks lípy srdčité (*Tilia cordata*) o min. velikosti obvodu kmene 10-12 cm, 2 ks hlohů obecných (*Crataegus oxyacantha*) o min. velikosti obvodu kmene 10-12 cm a 4 ks svídy krvavé (*Cornus sanguinea*) o min. velikosti 40 – 60 cm a 2 ks šeříku obecného (*Syringa vulgaris*) o min. velikosti 40 – 60 cm na pozemku p. č. 1037/1 v katastrálním území a obci Česká Třebová,

5 ks olše lepkavé (*Alnus glutinosa*) o min. velikosti obvodu kmene 10-12 cm a 5 ks vrby bílé (*Salix alba*) o min. velikosti obvodu kmene 10-12 cm na pozemku p. č. 352/3 v katastrálním území Česká Třebová,

4 ks olše lepkavé (*Alnus glutinosa*) o min. velikosti obvodu kmene 10-12 cm na pozemku a 1 ks vrby bílé (*Salix alba*) o min. velikosti obvodu kmene 10-12 cm na pozemku p. č. 802/2 v katastrálním území Parník.

Náhradní výsadba bude realizována podle zákresů výsadby zpracovaných společností Agroprojekce Litomyšl, spol. s r.o., které jsou přílohou tohoto rozhodnutí.

Náhradní výsadba na pozemcích p. č. 352/3 v k. ú. Česká Třebová a 802/2 v k. ú. Parník bude realizována **do jednoho roku od provedení kácení**. Náhradní výsadba na pozemku p. č. 1037/1 v k. ú. Česká Třebová bude realizována **do tří let od provedení kácení**.

Současně se podle § 9 odst. 1 zákona ukládá žadateli **následná péče o nově vysazené dřeviny, a to po dobu pěti let.**

Následnou péčí o dřeviny se rozumí souhrn opatření a zásahů na dřevině či jejím okolí, které vytvářejí optimální podmínky pro růst dřevin a vedou ke zdárnému vývoji vysazených jedinců. Jedná se zejména o provádění výchovných řezů, pravidelnou kontrolu, případnou úpravu či odstraňování kotvicích a ochranných prvků, zálivku, kypření, hnojení, odplevelování, ochranu proti chorobám a škůdcům, ochranu před vlivem mrazu a doplňování mulče.

Účastníci řízení podle § 27 odst. 1 správního řádu:

Povodí Labe, státní podnik, IČO 70890005, se sídlem Víta Nejedlého 951/8, Slezské předměstí, 500 03 Hradec Králové

Odůvodnění

Žadatel - Povodí Labe, státní podnik, Víta Nejedlého 951/8, Slezské předměstí, 500 03 Hradec Králové, IČO 70890005, zastoupený společností Vodohospodářský rozvoj a výstavba a.s., Nábřeží 90/4, 150 00 Praha 5, IČO 47116901 – jako vlastník pozemků p. č. 3521/3, 1037/14 a 3521/10 v katastrálním území Česká Třebová podal dne 08.12.2017 žádost o povolení ke kácení čtyř olší

o obvodech kmene 157, 95, 126 a 157 cm, osmi jasanů o obvodech kmene 95, 252, 126, 95, 126, 95, 126 a 126 cm rostoucích na pozemku p. č. 3521/3 v katastrálním území Česká Třebová, jedné olše o obvodu kmene 157 cm, jednoho jasanu ztepilého o obvodu kmene 95 cm a jednoho javoru mléče o obvodu kmene 126 cm na pozemku p. č. 1037/14 v katastrálním území Česká Třebová, jedné slivoně švestky o obvodu kmene 88 cm a dvou javorů mléčů o obvodu kmene 126 a 95 cm na pozemku p. č. 3521/10 v katastrálním území Česká Třebová.

Žadatel uvedl tyto důvody ke kácení: „*Výstavba protipovodňového opatření na toku Třebovka v katastrálním území Česká Třebová, Rybník u České Třebové a Třebovice. Protipovodňové opatření bude realizováno přímo v korytě toku Třebovka a v jeho těsné blízkosti na březích toku. Náhradní výsadba bude realizována na pozemku 1037/1 ve vlastnictví Města Česká Třebová dle schválené PD výsadeb na akci Třebovka-Třebovice-Česká Třebová, úprava toku.*“

Městský úřad Česká Třebová dne 18.12.2017 do spisu **doplnil** kopii Zápisu o zjištění stavu věci ze dne 10.11.2017 (v tomto spisu pod č. j. MUCT/31848/2017/ZPR/LIB/1809-2), který byl zpracovaný Městským úřadem Česká Třebová, odborem životního prostředí, jako podklad pro řízení č. j. MUCT/23651/2017/ZPR/LIB/1460, které bylo vedeno ve stejné věci, bylo však usnesením dne 18.12.2017 zastaveno podle § 66 odst. 1 písm. c) správního řádu. V tomto zápisu je konstatováno: „*Jedná se o břehový porost na levém břehu Třebovky v úseku mezi Rambouskovým mostem a Domovem pro seniory, další stromy rostou u zahrádkářské kolonie. Důvodem ke kácení je stavba protipovodňového opatření ve vodním toku a v jeho těsné blízkosti.*

Část břehového porostu u Rambouskova mostu není v žádosti uvedena (jedná se o 11 stromů), v této skupině je olše č. 3, kterou nebylo možno identifikovat. Inventarizace tohoto břehového porostu je dostupná v portálu www.stromypodkontrolou.cz.

Odlíšnosti od podané žádosti byly zjištěny u stromů č. 4 a 5. Olše č. 4 je dvojkmen od báze o průměrech 30 + 30 cm, jasan č. 5 má průměry kmene 31 + 15 cm. Dále zde samostatně roste jasan o průměru 10 cm.

Další dřeviny odpovídají žádosti: olše č. 6 je dvojkmen od báze s dřevokaznou houbou, jasan č. 7 je velký zdravý strom, olše č. 8 (dvojkmen) a jasan č. 9 zdravý, jasan č. 10 vykloněný nad řeku, olše č. 11 zdravá, jasaný č. 12, 13, 14 zdravé, javor č. 15 zdravý, koruna hodně nad halou, javor č. 16 zdravý.

Skutečný průměr jasanu č. 17 je 75 cm, ve skupině je ještě olše neuvedená v žádosti (průměr 30 cm).

V neudržovaném porostu výše proti proudu roste slivoň a olše č. 20 a 21 (ve skutečnosti jde o jeden strom a nikoli javor). Dále jsou na břehu dva duby (také neuvedené v žádosti) o obvodech kmene 90 a 80 cm.“

O zahájení řízení byl žadatel informován oznámením č. j. MUCT/30992/2017/ZPR/LIB/1776-3 dne 18.12.2017. Současně byl o zahájení řízení informován i spolek Východočeská pobočka České společnosti ornitologické při Východočeském muzeu v Pardubicích, který se u účasti v řízení nepřihlásil.

Dne 29.01.2018 se uskutečnilo ústní jednání s Ing. Vladimírem Vítem, pověřeným zaměstnancem odboru investičních činností Povodí Labe, státní podnik (protokol ve spisu pod č. j. MUCT/3570/ZPR/LIB/159). Pan Ing. Vladimír Vít se seznámil s obsahem zápisu a uvedl: „*Odlíšnosti mezi stromy uvedenými v žádosti a skutečností (ve skutečnosti dvojkmeny v případě stromů č. 4 a 5, výrazně větší velikost jasanu č. 17, jiný druh stromů č. 20 a 21 apod.) jsou způsobeny chybným zaměřením při přípravě projektu celé stavby, která je velice rozsáhlá (celkově se bude kácet cca 1200 ks), akceptují zjištění orgánu ochrany přírody. Z důvodu stavby*

protipovodňové hráze je nutné pokácet i dva duby rostoucí u hranice s pozemkem p. č. 1037/1 v k. ú. Česká Třebová, které nebyly uvedeny v žádosti, protože jsme se domnívali, že nedosahují rozměrů pro povolení kácení.

Náhradní výsadba bude provedena podle projektu, který je součástí dokumentace ke stavebnímu povolení. Beru na vědomí, že počet zde navržených stromů je jako náhradní výsadba nedostatečný – je třeba vysadit cca dalších 20 stromů. Do konce týdne (4.2.2018) zajistím návrh výsadby na pozemcích Povodí Labe, státní podnik. Pokud nebude dodán, provedeme výsadbu na pozemcích ve vlastnictví Města Česká Třebová dle vydaného rozhodnutí.“

Dne 09.02.2018 obdržel Městský úřad Česká Třebová email s návrhem výsadeb adresovaný od společnosti Agroprojekce Litomyšl, spol. s r.o., která je projektantem navrženého protipovodňového opatření (ve spisu č. j. MUCT/4544/2018/ZPR/LIB/212). Nově je navržena výsadba čtyř olší a jedné vrby na pozemku p. č. 802/2 v k. ú. Parník a pěti vrb a pěti olší na pozemku p. č. 352/3 v k. ú. Česká Třebová. Jedná se o pozemky v majetku Povodní Labe, státní podnik, které leží níže po proudu v místech nedotčených nyní plánovanou úpravou. Dále byl navýšen počet lip na pozemku p. č. 1037/1 v k. ú. Česká Třebová, který je ve vlastnictví Města Česká Třebová, z původního počtu 16 ks na 21 ks.

K plánované úpravě vodního toku bylo vydáno stavební povolení Městským úřadem Česká Třebová dne 17.03.2017, pod č. j. 22338/2016/ZPR/PVO/3670-8 (pravomocné 21.04.2017). Zdejší orgán ochrany přírody ke stavbě vydal závazné stanovisko k zásahu do významného krajinného prvku č. j. 14710/2016/ZPR/LIB/2445 dne 18.08.2016. K záměru proběhlo také zjišťovací řízení podle § 7 zákona č. 100/2001 Sb., o posuzování vlivů na životní prostředí, v platném znění. V tomto konkrétním úseku je dle schválené projektové dokumentace plánovaná nová zemní hrázka, dále po proudu opěrná zeď, navýšení podezdívky, opevnění svahu, štětová stěna v souběhu s halou a podbetonování přilehlé haly. Navržené úpravy toku se týkají levého břehu a nelze je provést bez vykácení celého břehového porostu v tomto úseku.

V této souvislosti je třeba zdůraznit, že v § 3 vyhlášky č. 189/2013 Sb., o ochraně dřevin a povolování jejich kácení, v platném znění, je velikost a charakteristika dřevin, k jejichž kácení není třeba povolení stanovena takto: *Povolení ke kácení dřevin, za předpokladu, že tyto nejsou součástí významného krajinného prvku (§ 3 odst. 1 písm. b) zákona) nebo stromořadí, se podle § 8 odst. 3 zákona nevyžaduje pro dřeviny o obvodu kmene do 80 cm měřeného ve výšce 130 cm nad zemí.* V případě, kdy dřeviny jsou součástí významného krajinného prvku, jako je tento případ, je třeba povolení ke kácení všech dřevin bez ohledu na jejich rozměry.

Kácení bylo povoleno z důvodu plánované stavby. Olše č. 6 je ve špatném zdravotním stavu, ostatní dřeviny jsou dle stavu kmene v pořádku a tvoří stabilní břehový porost. Jejich skácením jistě dojde k významné ekologické újmě. K její kompenzaci byla uložena náhradní výsadba. Tato bude provedena opět do blízkosti vodního toku.

Dle nového zákresu výsadeb je na pozemku p. č. 1037/1 v k. ú. Česká Třebová navrženo k výsadbě 21 ks lip srdčitých. Protože z důvodu stejné vodohospodářské úpravy bylo povoleno kácení dvou jasanů na pozemcích p. č. 1033/1 a p. č. 1037/2 v k. ú. Česká Třebová společnosti BÖHM PLAST-TECHNIK a.s. a dle projektu sadových úprav byla uložena náhradní výsadba 5 lip na pozemku p. č. 1037/1 v k. ú. Česká Třebová, bude celkový počet vysazených dřevin odpovídat novému návrhu výsadeb, tj. 21 lip. V případě tohoto pozemku byl prodloužen termín realizace náhradní výsadby na 3 roky od pokácení, neboť je dotčený plánovanou stavbou - na okraji tohoto pozemku bude vystavěna zemní hrázka a ve zbývajících částech pozemku zřízeno zařízení stavby.

Všechny tyto okolnosti Městský úřad Česká Třebová jako příslušný orgán ochrany přírody zvážil a po vyhodnocení funkčního a estetického významu předmětných dřevin rozhodl tak, jak je uvedeno ve výroku. Přesný termín kácení není stanoven - období vegetačního klidu však souvisí s ochranou hnízdního klidu ptáku, zpravidla se jedná o období říjen až březen. Aby bylo možné zkontrolovat provedení náhradní výsadby, uložil orgán ochrany přírody povinnost oznámení data kácení dřeviny.

Poučení

Proti tomuto rozhodnutí se lze odvolat podle § 81 správního řádu ve lhůtě 15 dnů ode dne oznámení rozhodnutí, a to ke Krajskému úřadu Pardubického kraje v Pardubicích, podáním učiněným u zdejšího úřadu.

Ing. Ivana Vrbická
vedoucí odboru životního prostředí

Příloha

Zákres náhradní výsadby (3 listy)

OZELENĚNÍ		
VR	Vrba bílá (Salix alba)	5 ks
OL	Olše lepkavá (Alnus glutinosa)	5 ks
STROMY CELKEM		10 ks

SO - 01 - 05
VÝSADBA






SCHÉMA VÝSADBY

LO-2 = ZKRATKA DŘEVINY-POČET KUSŮ
ROZESTUP STROMŮ V ŘADĚ 6 m
ROZESTUP KERŮV ŘADĚ 1,2 m
POPIS VIZ. TECH. ZPRÁVA

POZNÁMKA:

VÝŠKOVÝ SYSTÉM BPV, SOUŘADNICOVÝ SYSTÉM JTSK
ZÁKRES SÍTÍ JE POUZE ORIENTAČNÍ, PŘED STAVBOU JE NUTNÉ JE VYTÝČIT

GENERÁLNÍ ZHOTOVITEL

KRESLIL BC. TEREZA SVANDOVÁ 	NAVRHL TOMÁŠ HRDONKA 	ODP. PROJEKTANT TOMÁŠ HRDONKA 	TECHN. KONTROLA ING. JAKOUBEK JAROSLAV	  SPOLEČNOST VRV • AGROPROJEKCE NÁBŘEŽNÍ 90/4, 150 56 PRAHA 5
KRAJ PARDUBICKÝ	MĚSTO TŘEBOVICE, RYBNÍK, ČESKÁ TŘEBOVÁ			
INVESTOR POVODÍ LABE, STÁTNÍ PODNIK				
TŘEBOVKA, TŘEBOVICE - ČESKÁ TŘEBOVÁ, ÚPRAVA TOKU				FORMÁT 1 X A4
Č. STAVBY: 229000008				DATUM 08/2017
D. DOKUMENTACE OBJEKTŮ, TECHNICKÝCH A TECHNOLOGICKÝCH ZAŘÍZENÍ				STUPEŇ DPS
				ZAKÁZKA 2927/002
SO-01-05 VÝSADBA (KN 3521 $\frac{1}{3}$)				MĚŘÍTKO 1:500
				Č. VÝKRESU D.1.10.2.

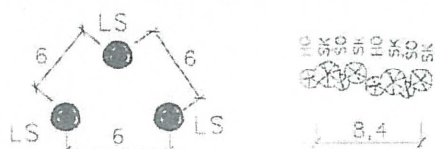
SO - 01 - 05 VÝSADBA

1038/5

1037/1

3521/10

SCHEMA VÝSADBY



LO-2 = ZKRATKA DŘEVIN-POČET KUSŮ

ROZESTUP STROMŮ V ŘADĚ 6 m

ROZESTUP KERŮV ŘAD 1,2 m

POPIS VIZ. TECH. ZÁKRESU

OZELEVNÍ

LS	Lipa sročitá (Tilia cordata)	21 ks
	STROMY CELKEM	21 ks
HO	Hloh obecný (Crataegus oxyacantha)	2 ks
SK	Svída krvavá (Cornus sanguinea)	4 ks
ŠO	Šeřík obecný (Syringa vulgaris L.)	2 ks
	KERÉ CELKEM	8 ks

1042/2

1038/8

POZNÁMKA:

VÝŠKOVÝ SYSTÉM BPV, SOUŘADNICOVÝ SYSTÉM JTSK

ZÁKRES SÍTÍ JE POUZE ORIENTAČNÍ, PŘED STAVBOU JE NUTNÉ JE VYTÝČIT

GENERÁLNÍ ZHOTOVITEL

KRESLIL BC. TEREZA SVANDOVÁ	NAVRHL TOMÁŠ HRDONKA	ODP. PROJEKTANT TOMÁŠ HRDONKA	TECHN. KONTROLA ING. JAKOUBEK JAROSLAV	<p>SPOLEČNOST VRV • AGROPROJEKCE NÁBŘEŽNÍ 90/4, 150 56 PRAHA 5</p>
KRAJ PARDUBICKÝ	MĚSTO TŘEBOVICE, RYBNÍK, ČESKÁ TŘEBOVÁ	INVESTOR POVOŘÍ LABE, STÁTNÍ PODNIK		
TŘEBOVKA, TŘEBOVICE - ČESKÁ TŘEBOVÁ, ÚPRAVA TOKU Č. STAVBY: 229000008				FORMÁT 1 X A4
D. DOKUMENTACE OBJEKTŮ, TECHNICKÝCH A TECHNOLOGICKÝCH ZAŘÍZENÍ				DATUM 08/2017
SO-01-05 VÝSADBA (KN 1037/1, KN 3521/10)				STUPEŇ OPS
				ZAKÁZKA 2927/002
				MĚŘÍTKO 1:500
				Č. VÝKRESU D.1.10.1.

SO - 01 - 05 VÝSADBA

SCHEMA VÝSADBY

LO 2 - ZKRATKA DŘEVINY-POČET KUSŮ

ROZESTUP STROMŮ V ŘADĚ 6 m

ROZESTUP KEŘŮV ŘADĚ 1,2 m

POPIS VIZ. TECH. ZPRÁVA


OZELENĚNÍ

VR	Vrba bílá (Salix alba)	1 ks
OL	Olše lepkavá (Alnus glutinosa)	4 ks
STROMY CELKEM		5 ks

POZNÁMKA:

VÝŠKOVÝ SYSTÉM BPV, SOUŘADNICOVÝ SYSTÉM JTSK
ZÁKRES SÍTÍ JE POUZE ORIENTAČNÍ, PŘED STAVBOU JE NUTNÉ JE VYTÝČIT

GENERÁLNÍ ZHOTOVITEL

KRESLIL BC. TEREZA ŠVANDOVÁ	NAVRHL TOMÁŠ HRDONKA	ODP. PROJEKTANT TOMÁŠ HRDONKA	TECHN. KONTROLA ING. JAKOUBEK JAROSLAV	 <p>SPOLÉČNOST VRV - AGROPROJEKCE NÁBŘEŽNÍ 90/4, 150 56 PRAHA 5</p>
KRAJ PARDUBICKÝ MĚSTO TŘEBOVICE, RYBNÍK, ČESKÁ TŘEBOVÁ				
INVESTOR POVODÍ LABE, STÁTNÍ PODNIK				
TŘEBOVKA, TŘEBOVICE - ČESKÁ TŘEBOVÁ, ÚPRAVA TOKU Č. STAVBY: 229000008 D. DOKUMENTACE OBJEKTŮ, TECHNICKÝCH A TECHNOLOGICKÝCH ZAŘÍZENÍ				
SO-01-05 VÝSADBA (KN 802/2)				FORMÁT 1 X A4 DATUM 08/2017 STUPEŇ DPS ZAKÁZKA 2927/002 MĚŘÍTKO 1:500 Č. VÝKRESU D.1.10.3.